

fajnOVA

STRATEGICKÝ PLÁN ROZVOJE MĚSTA OSTRAVY na období 2024-2030

dobře umístěný kampus, poblíž řeky, vjem černé
Ostravy se zde úplně vytrácí, díky za to

VÝSLEDKY POCITOVÝCH MAP
duben až červen 2023

OSTRAVA!!!

Pořizovatel dokumentu:

Statutární město Ostrava

Prokešovo náměstí 8, 729 30 Ostrava

IČ: 00845451

Zpracovatel:

BeePartner a.s.

nám. Svobody 527, Lyžbice, 739 61 Třinec

IČ: 03589277



Odbor strategického rozvoje

Magistrát města Ostravy

Prokešovo náměstí 8, 729 30 Ostrava

IČ: 00845451

Termín realizace pocitových map:

Duben až červen 2023

Informace o pocitových mapách

Obyvatelé města byli do tvorby Strategického plánu rozvoje města Ostravy na období 2024–2030 zapojeni mimo jiné také prostřednictvím online pocitových map (pod názvem „Ostrava mýma očima“), a to **v termínu 17. 4. až 9. 6. 2023**. Pcitová mapa je nástroj, který nabízí možnost aktivně zapojit občany do sběru informací a názorů na lokality, v nichž bydlí. Jedná se o prostředek participativního plánování veřejných prostor.

Obyvatelé ve čtyřech krocích značili konkrétní místa v Ostravě:

- 1. Místo, kde se cítím dobře** (modrý bod)
- 2. Místo, které doporučím návštěvníkům** (oranžový bod)
- 3. Místo, které by se mělo rozvíjet** (zelený bod)
- 4. Místo, kde se necítím dobře** (červený bod)

V každém z kroků bylo možné do mapy zaznačit jeden nebo více konkrétních bodů a doplnit je komentářem.

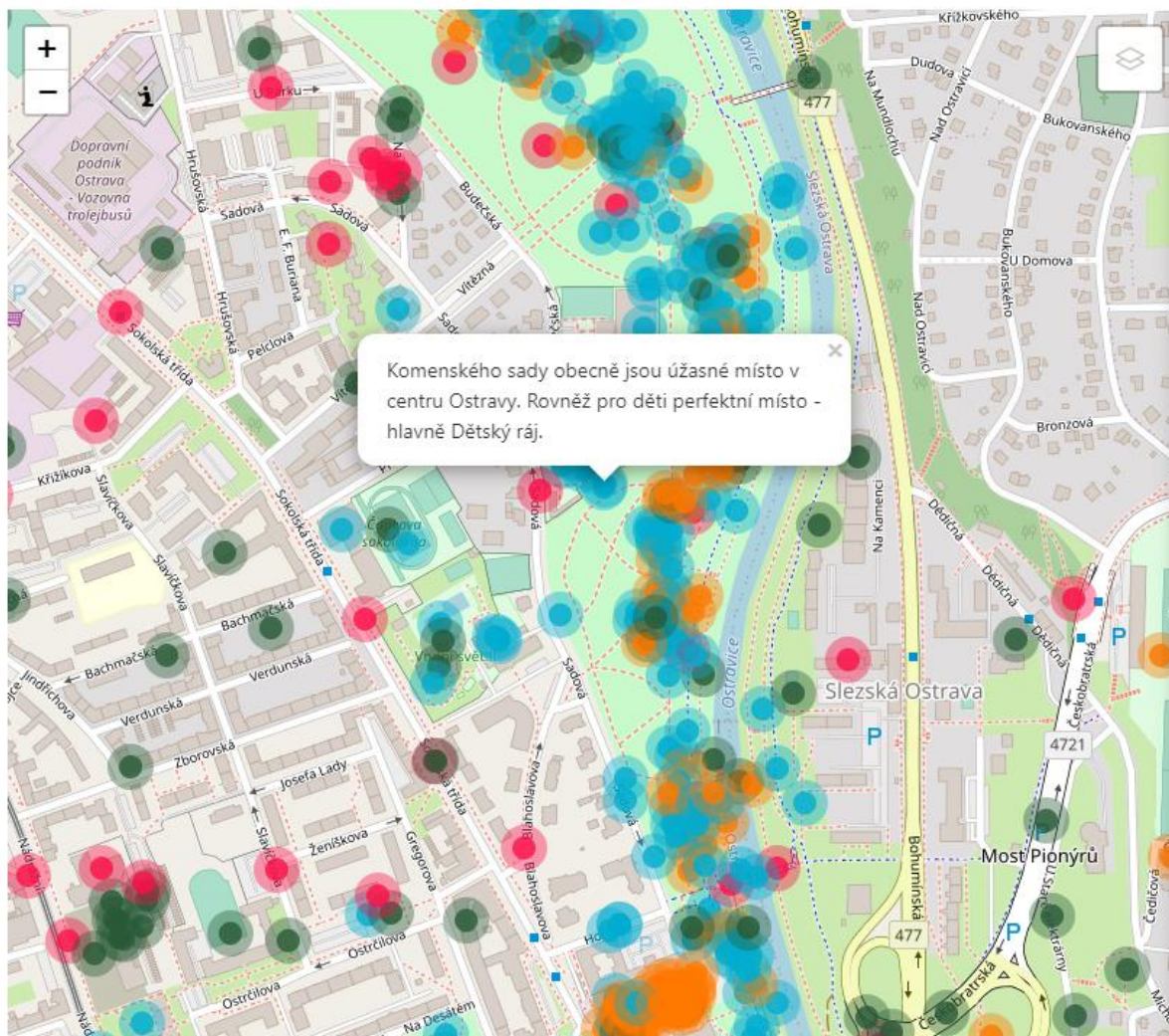
Pcitové mapy vyplnilo celkem 1 655 jedinečných uživatelů, kteří v mapě zaznačili přesně 23 865 pocitů: 5 885 míst, kde se cítí dobře, 5 213 míst, které by doporučili návštěvníkům odjinud, 5 833 míst, kde by se město mělo rozvíjet a 6 934 míst, kde se necítí dobře.

Získané vstupy a data pomohou vyhodnotit, jak obyvatelé vnímají stávající stav města, a nastavit budoucí priority a cíle. Zobrazeny jsou v tomto dokumentu, který je doprovodným k samotné Analytické zprávě Strategického plánu rozvoje města Ostravy na období 2024–2030. Pomocí map a jejich textového popisu jsou zde zobrazeny jak samotné výsledky čtyř sledovaných oblastí z roku 2023, tak i srovnání výsledků s rokem 2016 (v tomto roce byly realizovány obdobné pocitové mapy, jakožto podklad pro tvorbu Strategického plánu rozvoje města Ostravy na období 2017–2023). Zpracovatelé Strategického plánu tak získávají informace o tom, jak se pohled obyvatel na Ostravu během posledních sedmi let proměnil.

Výsledné pocitové mapy ve větším rozlišení a obrazové kvalitě (je možné se na ně prokliknout také přímo z tohoto dokumentu po kliknutí na danou mapu), jejich podrobný popis a vysvětlení jsou také k dispozici přímo na webové stránce fajnOVA: [ZDE](#)

K dispozici je také online [interaktivní pocitová mapa s možností zobrazení jednotlivých pocitů se zadanými komentáři](#). Uživatel se tak může proklikat a zobrazit si například jen pocity a komentáře v okolí jeho bydliště nebo na jím často navštěvovaných místech.

Obrázek 1: Ukázka z interaktivní pocitové mapy s možností zobrazení jednotlivých pocitů se zadanými komentáři



Počet respondentů: -

Počet prvků: 6030

Všechny vrstvy

Místo, kde se cítím dobře

Místo, které doporučím návštěvníkům

Místo, které by se mělo rozvíjet

Místo, kde se necítím dobře

Zobrazovat pouze místa s komentářem

Zdroj: fajnova, <https://fajnova.cz/interaktivni-zobrazeni-pocitove-mapy/>

Metodika tvorby pocitových map

Vizualizaci sesbíraných dat z průzkumu pomocí pocitových map je možné rozdělit do tří základních fází – GIS (geografické informační systémy) zpracování, prostorová vizualizace a prezentace dat. V první fázi bylo potřeba zpracovat vstupní bodová prostorová data – body zaznamenané respondenty v rámci online pocitové mapy. Každý bod reprezentoval jeden tematicky zaměřený záznam – odpověď respondenta výzkumu. Získané datové sady se záznamy, obohacené o stejně připravená data z roku 2016, vstupovaly k procesu prostorové vizualizace.

Pro vizualizaci intenzity výskytu odpovědí, byla zvolena metoda tzv. heatmap neboli intenzivní mapy. Jedná se o vizualizační metodu vycházející z prostorového rozložení bodových záznamů, přičemž jejich bodový charakter je nahrazen polygonem, který pomocí intenzity barvy vyjadřuje prostorově největší koncentraci vstupních bodů. Oblast s nejsytější barvou vyjadřuje nejpočetnější místa výskytu odpovědí a oblasti s nízkou intenzitou barvy naopak respondenty málo zmiňované lokality.

Srovnávací mapy využívaly metody hexagonů, které dokážou agregovat vstupní hodnoty z obou let do geometricky stejných oblastí, které jsou tak navzájem lépe porovnatelné, nežli je tomu u těch geografických. Stanoveny byly dva druhy hexagonů – větší o velikosti 750 m, vyjadřující nárůst nebo pokles počtu odpovědí v jednotlivých rocích menší než 0,5 %; a menších hexagonů o velikosti 250 m, které vyjadřovaly nárůst nebo pokles v počtu odpovědí větší než 0,5 %. Dvojí velikost hexagonů umožnila konkrétnější vizualizaci lokalit v zájmovém území u markantnějších pozitivní či negativní změny v odpovědích respondentů v daných letech. Pro všechny srovnávací mapy byla zvolená stejná barevná stupnice, aby mohly být navzájem porovnatelné.

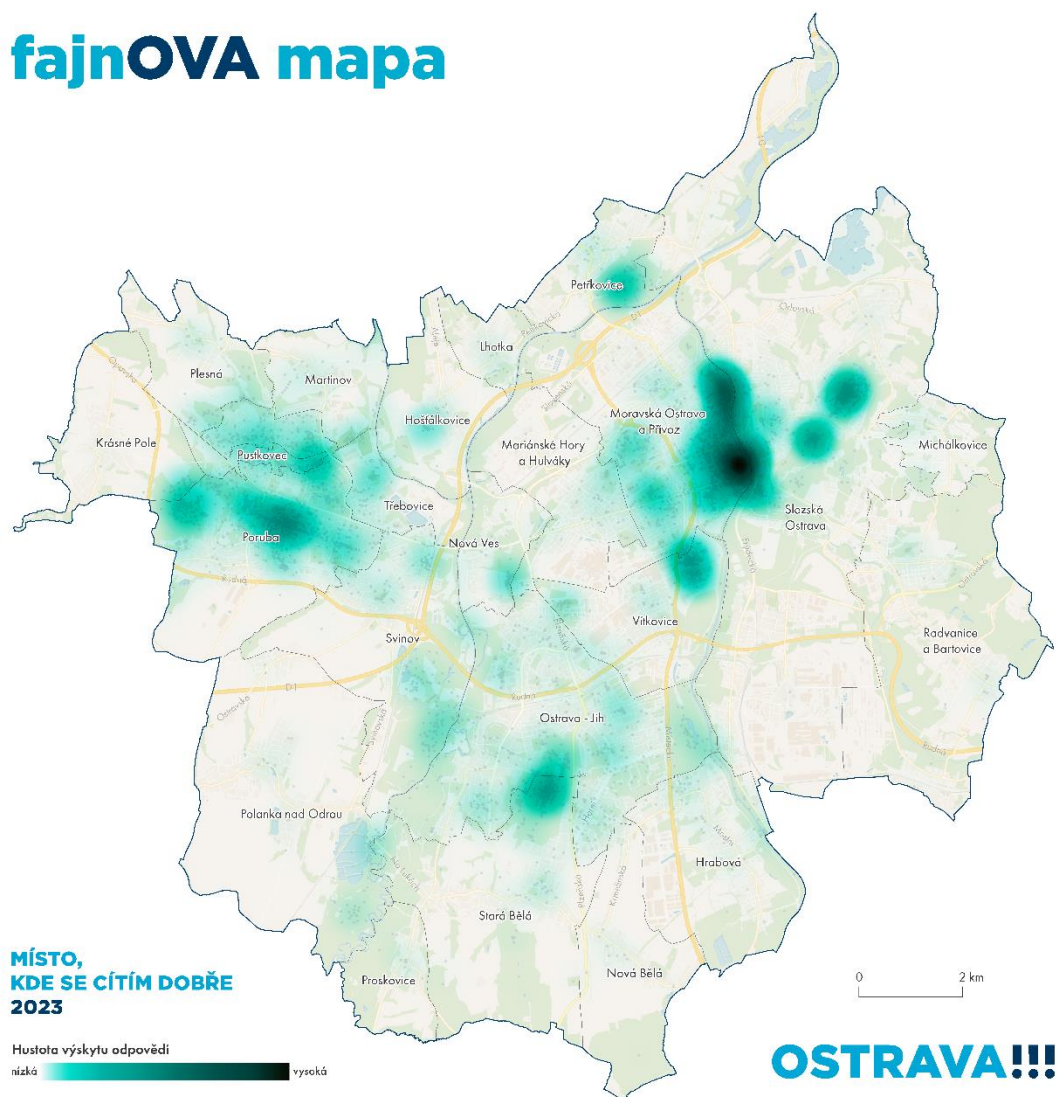
Místa, kde se lidé v Ostravě cítí dobře

Stav v roce 2023

Největší koncentrace označených bodů, kde se lidé v Ostravě cítí dobře, je v samotném centru města směrem k oblasti kolem řeky Ostravice, která centrem protéká. Konkrétně se jedná o prakticky celé Komenského sady a také v posledních letech velmi oblíbené Havlíčkově nábřeží a místní Malou Kodaň s konkrétními body (s velkým počtem přidanych komentářů) jako jsou kaskádová posezení u mostu Miloše Sýkory na slezskoostravské straně řeky a dále velmi oblíbené posezení před klubem Dock nebo Loděnicí.

Pozitivně je obyvateli i návštěvníky Ostravy hodnocena také Dolní oblast Vítkovice a ZOO Ostrava a také obecně místa s výskytem zeleně, jako je halda Ema, Bělský les, Landek, Porubský les s Myslivnou a blízkostí koupaliště Vřesina nebo oblast Pustkoveckého údolí s komunitním centrem Všichni spolu. Posledním výrazným bodem v pocitové mapě je prakticky celá Hlavní třída v Porubě.

Mapa 1: Pocitová mapa s místy, kde se lidé v Ostravě cítí dobře (2023)

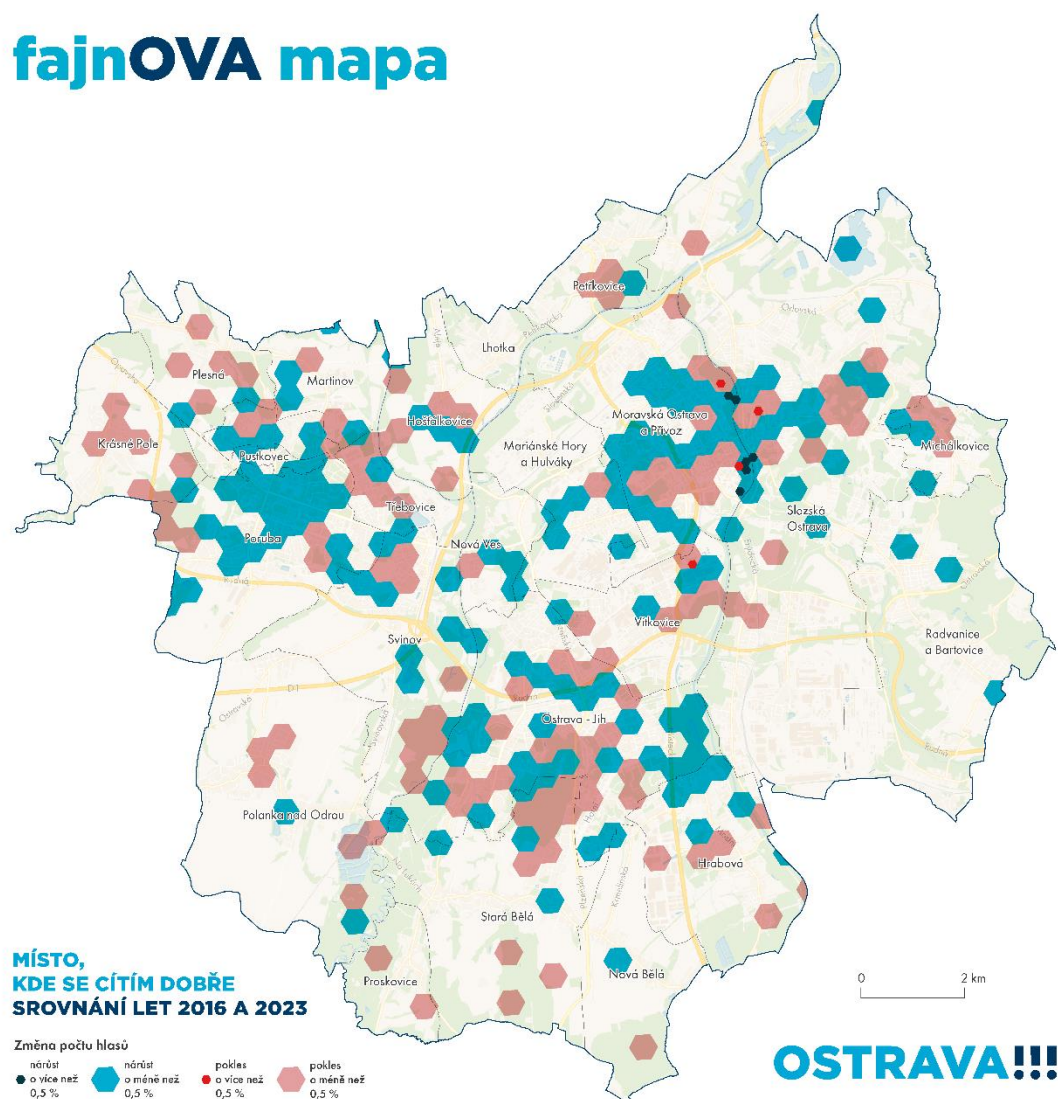


Zdroj: fajnOVA, www.pocitovemap.cz (2023)

Srovnání 2016 a 2023

Z porovnání let 2016 a 2023 je na první pohled zřejmé, že se lidé v roce 2023 cítí výrazně lépe v Porubě, než tomu bylo v roce 2016. Na zcela konkrétních územích narostla oproti roku 2016 spokojenost, respektive dobrý pocit z míst, v centru města na Havlíčkově nábřeží (spojitost s oživením tohoto místa, revitalizací nábřeží a pořádáním akcí pro veřejnost – konkrétně se jedná o lokality před klubem Dock a na slezské straně kolem kaskádového posezení nad řekou), v Komenského sadech, ale například i na Černé louce, konkrétně v lokalitě nového City campusu Ostravské univerzity. Naopak se spokojenost dle výsledku pocitové mapy zhoršila s Masarykovým náměstím, ale třeba i s Bazaly.

Mapa 2: Místo, kde se v Ostravě cítím dobře – srovnání výsledků pocitových map z roku 2016 a 2023



Zdroj: fajnOVA, www.pocitovemapy.cz (2016 a 2023)

Místa, která jsou doporučována návštěvníkům

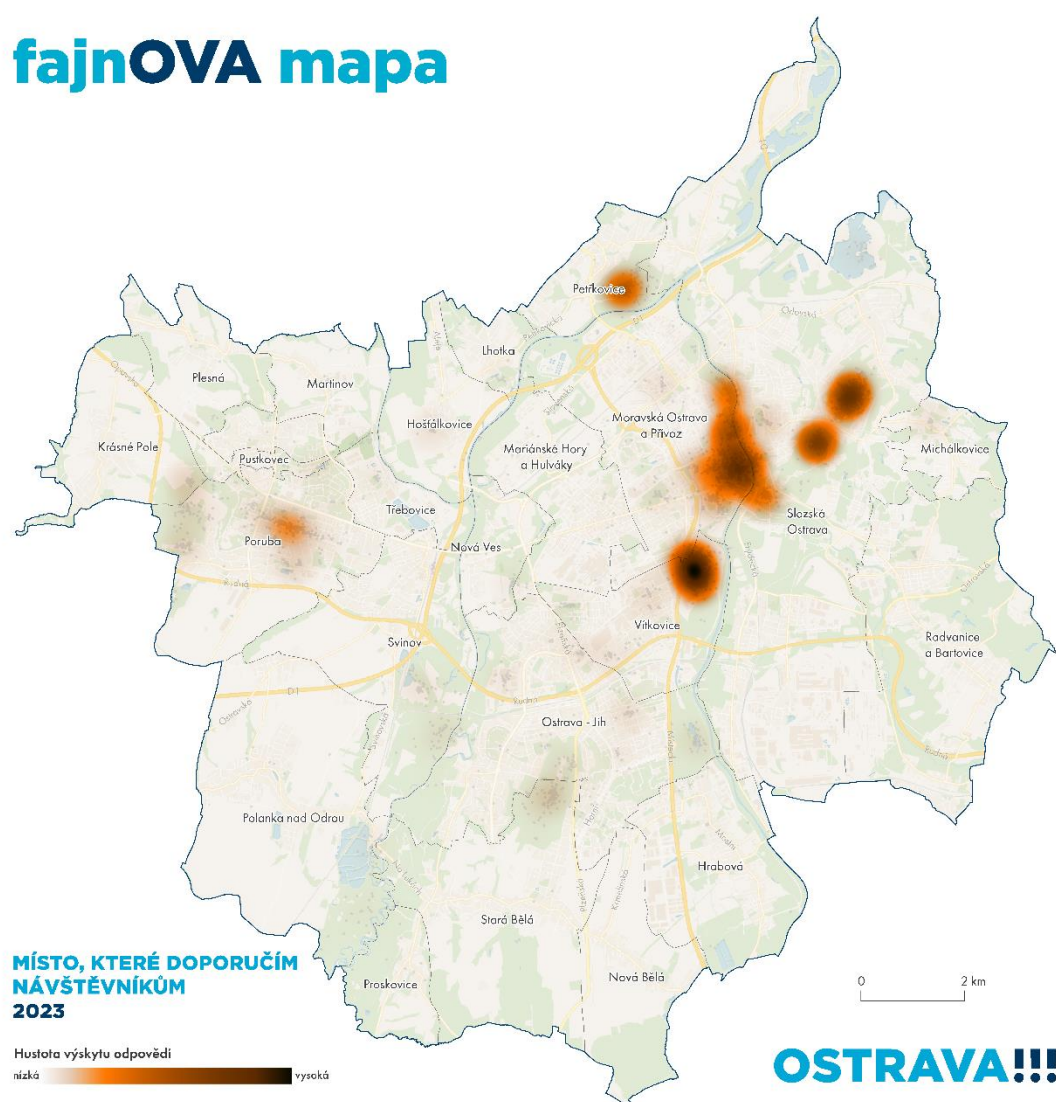
Stav v roce 2023

Návštěvníkům nejčastěji doporučovaná místa se prakticky shodují s místy největších atraktivit města. Dolní oblast Vítkovice, ZOO Ostrava, halda Ema, Landek Park, porubská Hlavní třída a samotné centrum města, opět v návaznosti na Komenského sady, Havlíčkovo nábřeží a Slezskostravský hrad.

Mezi doporučovanými místy se opět objevuje i Bělský a Porubský les, ale již to není v takovém měřítku jako u pocitové mapy s body „kde se cítím dobře“. Jedná se tedy o místa spíše lokálního charakteru. Co se malých, ale zmiňovaných území týká, tak je to například Jubilejní kolonie v Ostravě-Jihu, nově zrekonstruovaný Oblouk v Porubě, Divadlo Mír anebo národní přírodní rezervace Polanská niva.

Mapa 3: Pocitová mapa s místy, která obyvatelé Ostravy doporučují návštěvníkům (2023)

fajnOVA mapa



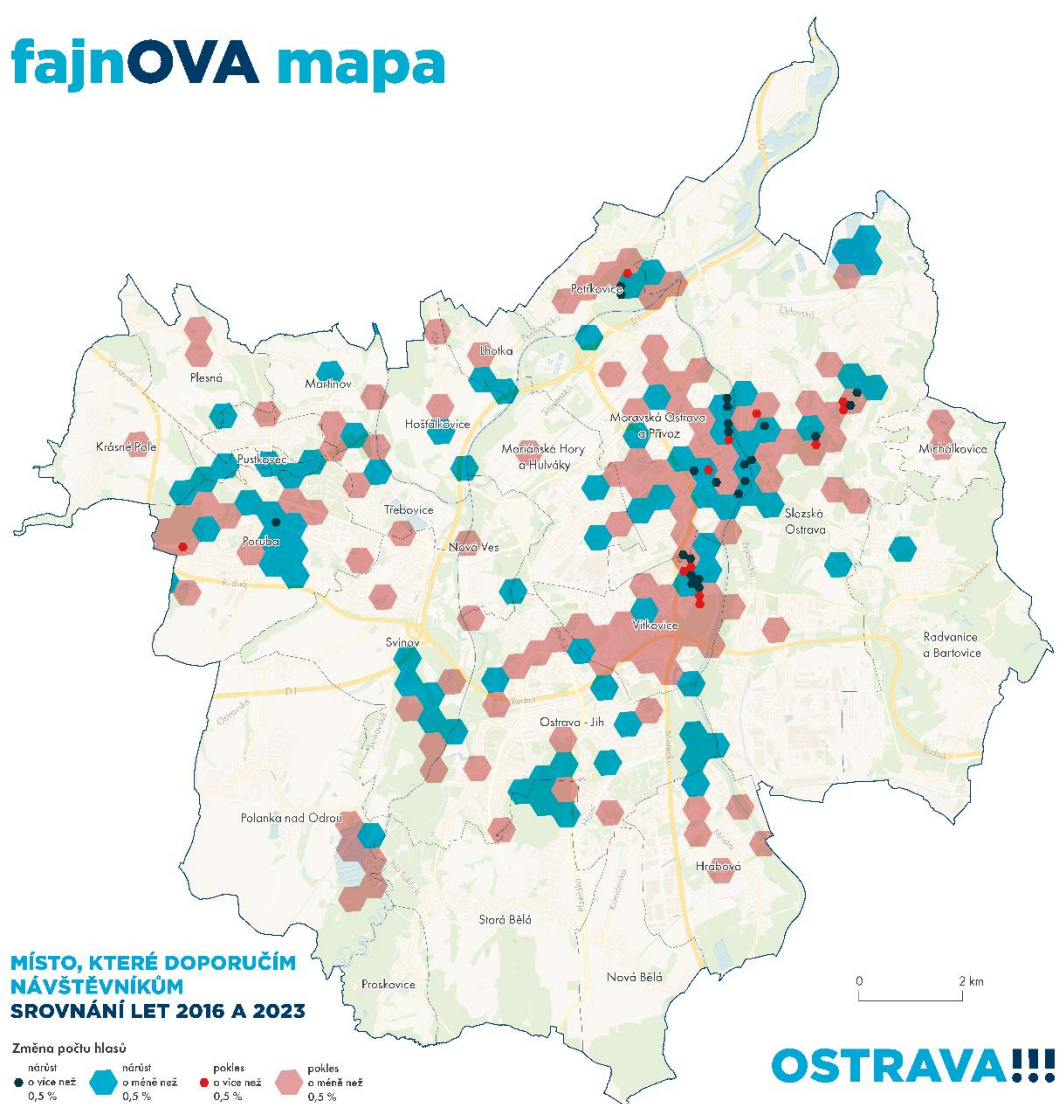
Zdroj: fajnOVA, www.pocitovemapy.cz (2023)

Srovnání 2016 a 2023

Porovnání doporučených míst v roce 2016 a 2023 je nepatrně zkresleno přesností zakreslení daných bodů do mapy. Na první pohled je zřejmé, že žádné z míst nebylo v roce 2016 doporučováno návštěvníkům výrazně více, než aktuálně v roce 2023. Snad jen koupaliště na Vřesině výrazně pokleslo a také ulice Stodolní již není tak doporučována, jako tomu bylo v minulosti. U ostatních míst se jednalo spíše o přesnější zaznačení nebo o posun v rámci lokality – např. DOV, ZOO, halda Ema, Landek Park.

Z konkrétních lokalit, které jsou aktuálně návštěvníkům doporučovány častěji, než tomu bylo v roce 2016, můžeme zmínit Jatka, tedy rekonstruovanou budovu bývalých jatek, ze které je nyní galerie moderního umění PLATO, dále opět Havlíčkovo nábřeží nebo nový City campus Ostravské univerzity, Alšovo náměstí v Porubě na Hlavní třídě a místo vyhlídky na Ostravu nad Bazaly na Slezské Ostravě.

Mapa 4: Místo, které v Ostravě doporučím návštěvníkům – srovnání výsledků pocitových map z roku 2016 a 2023



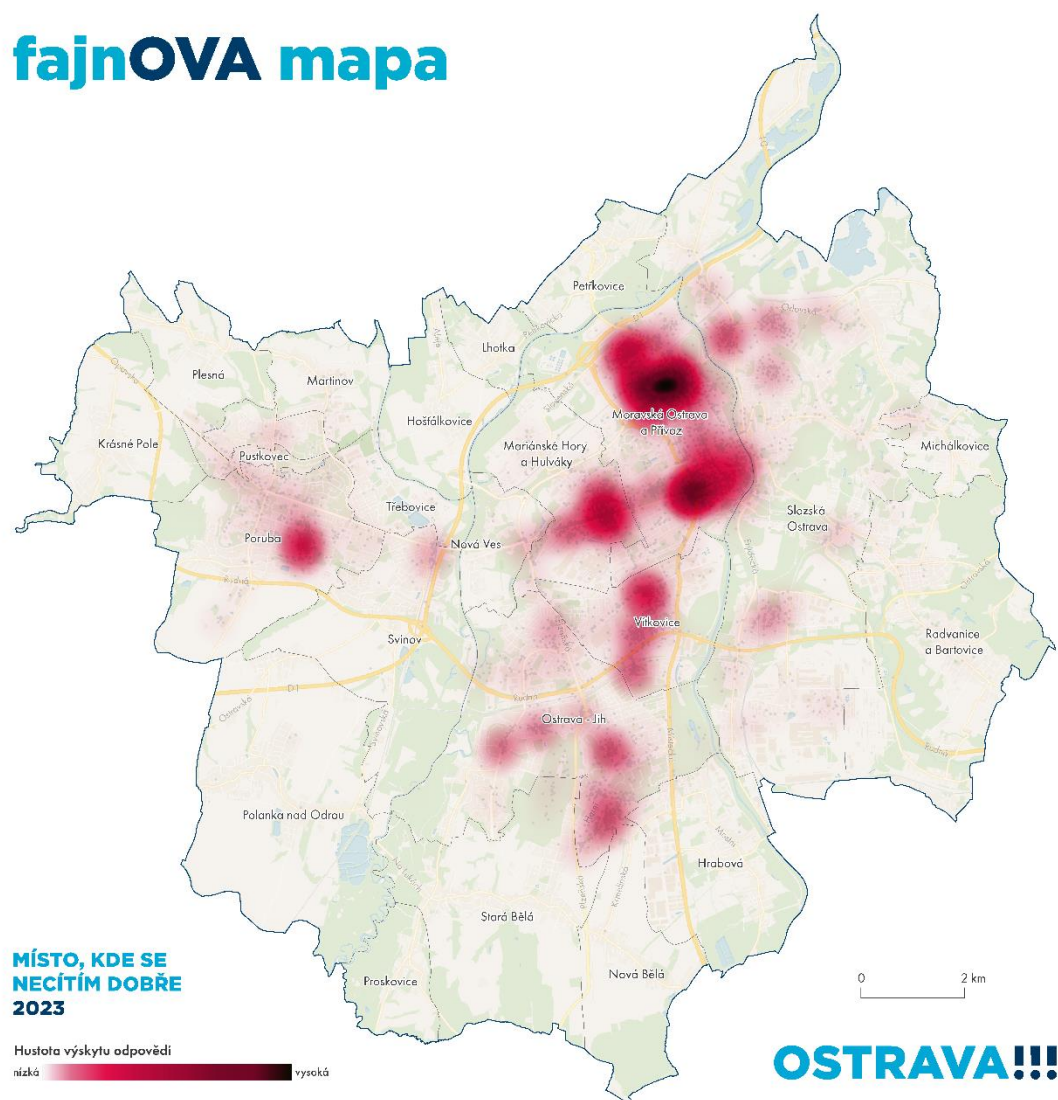
Zdroj: fajnOVA, www.pocitovemapy.cz (2016 a 2023)

Místa, kde se lidé v Ostravě necítí dobře

Stav v roce 2023

Červenou barvou jsou v mapě označena místa, kde se v Ostravě lidé necítí dobře, a to ať už z důvodu bezpečnosti nebo estetického stavu daných, většinou neupravených, míst. Nejvíce takových míst se dle obyvatel koncentruje v Přívoze, konkrétně přímo v blízkosti hlavního nádraží, přičemž se koncentrace bodů posunuje i směrem k užšímu centru města. Obdobná situace je kolem dalšího z míst, které je branou do města – náměstí Republiky, respektive Frýdlantské mosty. Velké množství bodů je zaznačeno také ve Vítkovicích (zejména je to Mírové náměstí a okolí ulic Obránců míru, Tavičská a Zengrova) a v Mariánských horách (prakticky podél celé ulice 28. října procházející touto částí města a s největší koncentrací bodů na Mariánském náměstí a ulicích v jeho okolí). V Porubě je negativně hodnocena a lidé se necítí dobře na ulici Dělnická. V Ostravě-Jihu je to sídliště Dubina, okolí náměstí Ostrava-Jih a zdejšího hotelového domu Hlubina a následně také ve dvou lokalitách ve Výškovicích (okolí ubytovny u kostelu Svatého Ducha a okolí náměstí SNP). Červené body jsou ve velké míře umístěny také do lokality Hrušova a kolem ulice Muglinovské.

Mapa 5: Pocitová mapa s místy, kde se lidé v Ostravě necítí dobře (2023)

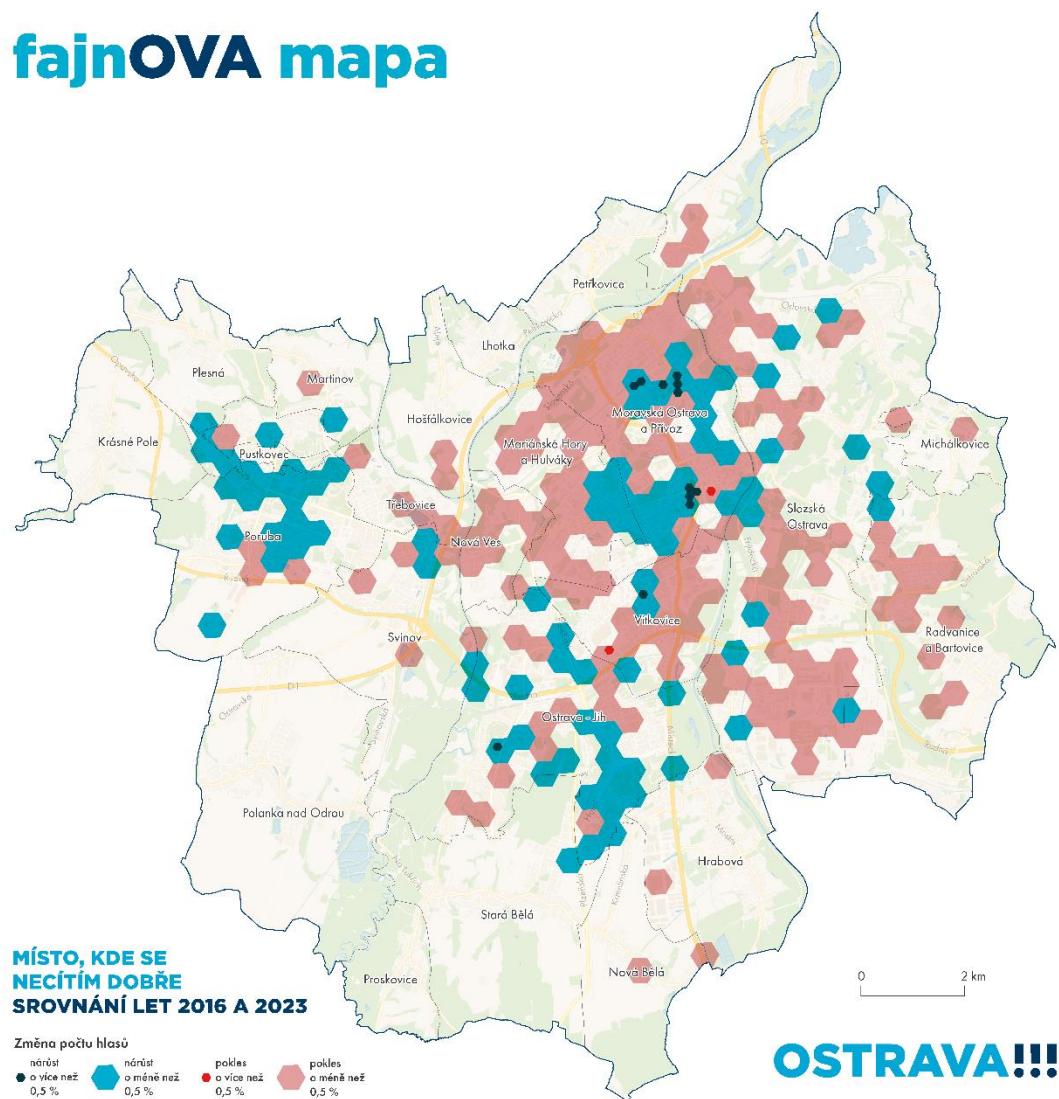


Zdroj: fajnOVA, www.pocitovemapy.cz (2023)

Srovnání 2016 a 2023

V tématu „kde se necítím dobře“ došlo od roku 2016 k nejméně výraznějšímu, pozitivnímu posunu u dvou zcela konkrétních míst – Městský stadion ve Vítkovicích a Nová Karolina. Tato místa byla v roce 2023 do mapy zaznačena jen v minimu případů. Naopak míst, kde je v roce 2023 nárůst v počtu umístěných bodů, je daleko více. Lidé se totiž výrazně více necítí dobře na Frýdlantských mostech, v Přívoze (konkrétně kolem náměstí Svatopluka Čecha a sadu Boženy Němcové), dále na Mírovém náměstí ve Vítkovicích a také kolem ubytovny ve Výškovicích.

Mapa 6: Místo, kde se v Ostravě necítím dobře – srovnání výsledků pocitových map z roku 2016 a 2023



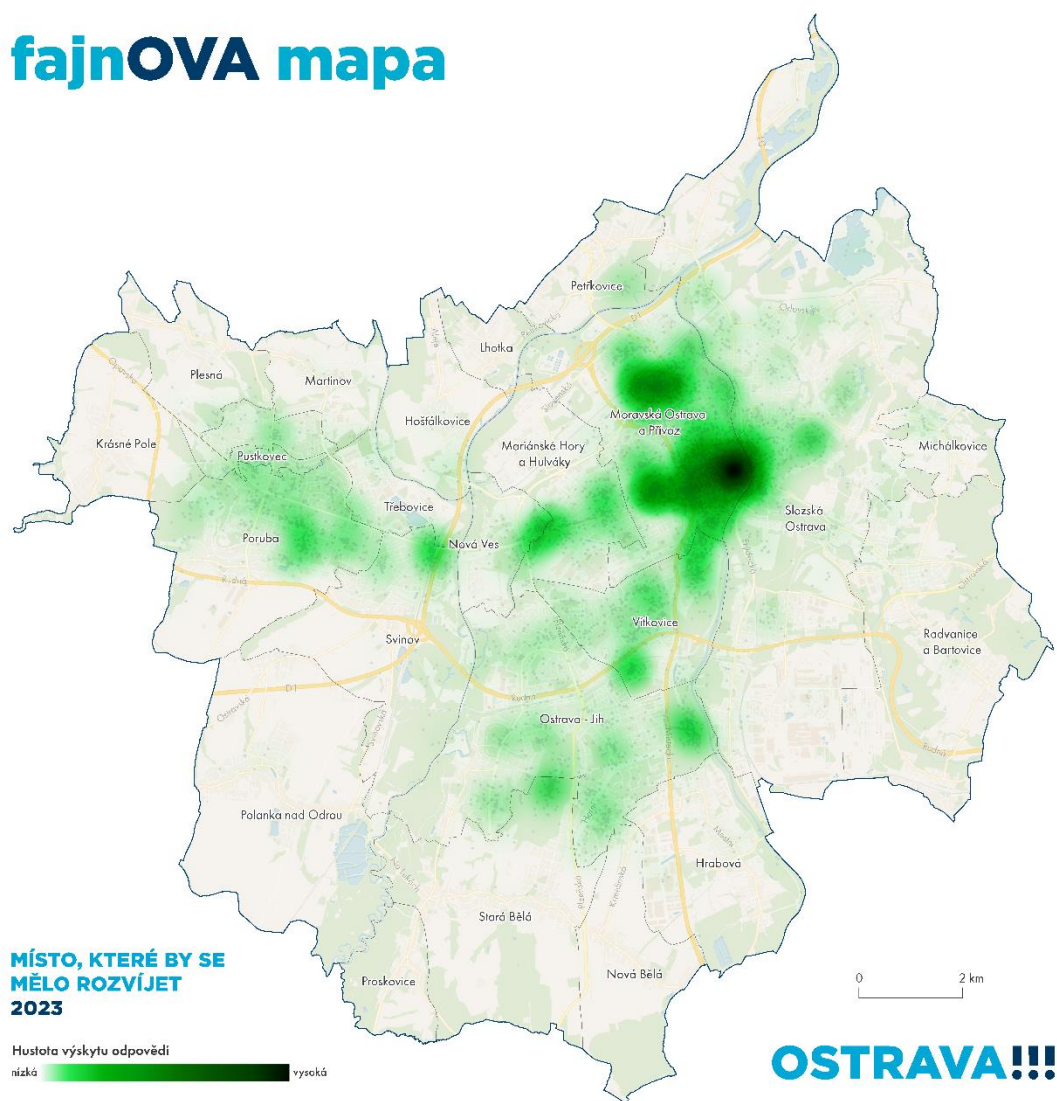
Zdroj: fajnOVA, www.pocitovemapy.cz (2016 a 2023)

Místa, která by se měla dále rozvíjet

Stav v roce 2023

Uživatelé pocitové mapy zaznačili celkem 5 833 bodů, kde by se mělo město dále rozvíjet. Velké množství z nich se soustředí do lokalit, se kterými již Ostrava koncepčně pracuje a plánuje zde například velké revitalizace či umístění konkrétních projektů. Příkladem je území kolem Domu kultury města Ostravy, kde je naplánována jak revitalizace přilehlého sadu Dr. Milady Horákové, tak i vybudování nového koncertního sálu. Obdobně je na tom lokalita v oblasti hlavního nádraží, případně kolem náměstí Republiky a propojení centra města s DOV. Místa pro rozvoj jsou identifikována také v prakticky celé délce ulice 28. října (od Poruby až do centra města, včetně například okolí Svinova a Nové Vsi). Kromě výše uvedených míst cítí obyvatelé potřebu dále rozvíjet samotné historické centrum města (Masarykovo náměstí, Černá louka), ale třeba také haldu Ema nebo haldu v Hrabůvce. Rozvíjet by se dle bodů v pocitové mapě měl také Bělský les, Pustkovecké údolí, oblast kolem ulice Dělnická v Porubě, případně i lokalita Francouzská.

Mapa 7: Pocitová mapa s místy, která by se dle obyvatel Ostravy měla dále rozvíjet (2023)



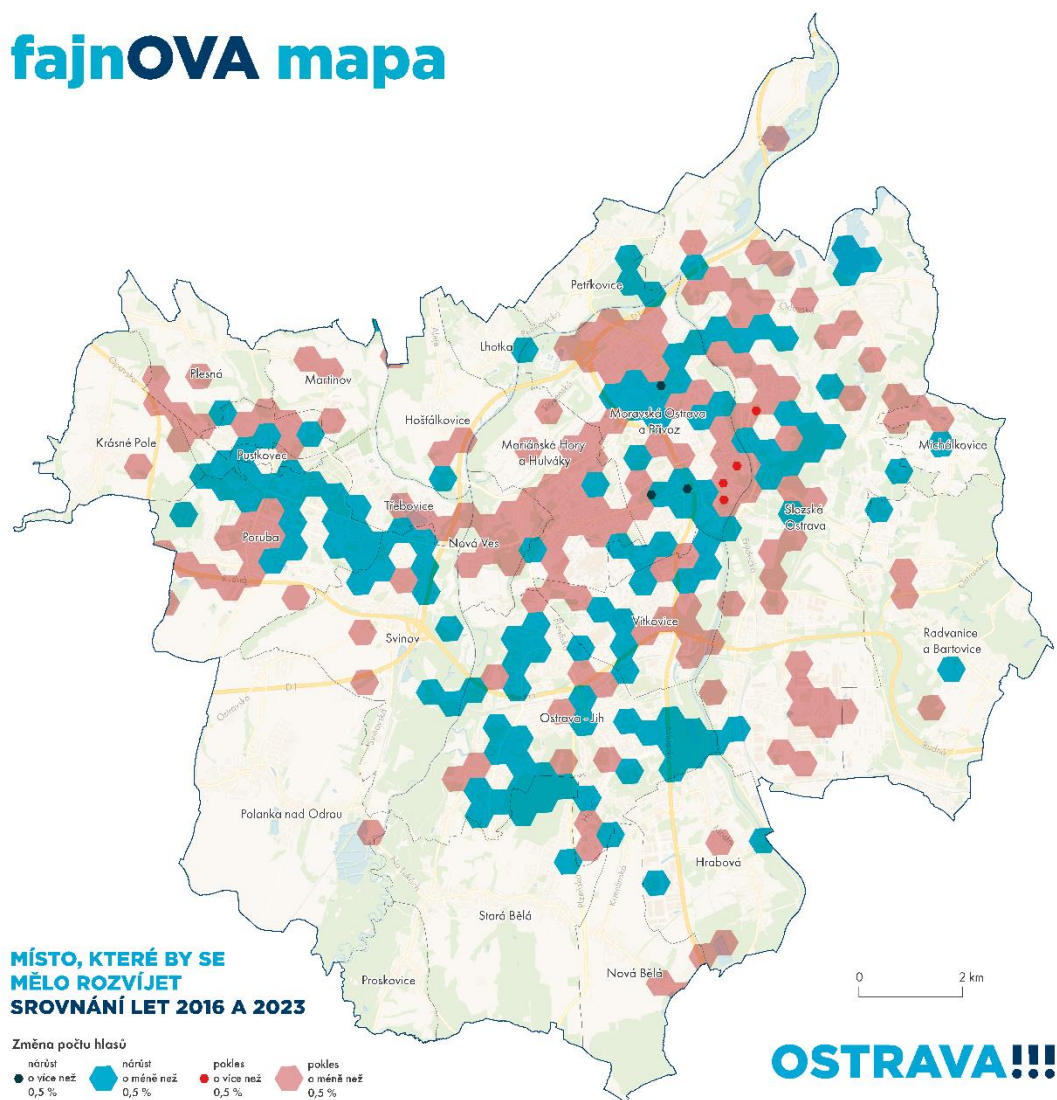
Zdroj: fajnOVA, www.pocitovemapy.cz (2023)

Srovnání 2016 a 2023

Pokud porovnáme výsledky pocitových map z roku 2016 a 2023 v oblasti míst, která by se měla v Ostravě rozvíjet, tak zjistíme, že vnímají a reflektují aktuálně připravované nebo již dříve realizované projekty města i jeho partnerů. Na srovnávací mapě níže je vidět, že výrazně poklesl počet bodů v lokalitě Bazaly, kde již od roku 2016 došlo k posunu a místo se změnilo v tréninkovou akademii FC Baník Ostrava. Další podstatný pokles počtu zaznamenaných bodů byl v okolí Trojhalí a za ním dále směr DOV, na místě v současné době rekonstruované Ostravice-Textilie a taky na Masarykově náměstí a jeho okolí. Toto dokazuje, že lidé vnímají snahu o rozvoj těchto míst.

Naopak velký nárůst počtu bodů v pocitové mapě mezi roky 2016 a 2023 nastal u Frýdlantských mostů, jejichž stav je aktuálně bohužel hodnocen ještě negativněji, než v roce 2016 a lidé volají po rozvoji této lokality. Stejně tak je to území Domu kultury města Ostravy a přilehlého sadu. I tato lokalita se však v nejbližší době bude výrazným způsobem měnit. A lidé si také daleko více, než v roce 2016, přejí rozvoj lokality kolem náměstí Svatopluka Čecha v Přívoze.

Mapa 8: Místo, které by se mělo v Ostravě rozvíjet – srovnání výsledků pocitových map z roku 2016 a 2023



Zdroj: fajnOVA, www.pocitovemapy.cz (2016 a 2023)